

HOJA INFORMATIVA: SALIDA 02/11/2025**Poladura de la Tercia - Peña Laza - Busdongo (León)****Datos significativos**

Kilometraje estimado	Cota de partida	Cota máxima	Duración estimada
12km	1222m	1793m	6h

La excursión de hoy la iniciamos en el pueblo leonés de Poladura de la Tercia (1222 m) para ascender a Peña La Calva (1760 m), situada en el cordal de Peña Laza que divide el valle de Pajares en su cabecera con el de La Tercia. Toda la sierra es de cotas bajas, pero muy frecuentada, sobre todo la cumbre que recoge el mapa como Peña Laza (o Peñalanza o Peñalaza o Peña Lasa, según las fuentes) (1793 m), el más alto y al que intentaremos llegar. Desde el pueblo subimos por el camino El Salvador hasta el Collado de la Tuxa. Desde esta collada divisoria con Busdongo, comenzarían el descenso los que no quieran seguir subiendo, disfrutando así de una cómoda alternativa.


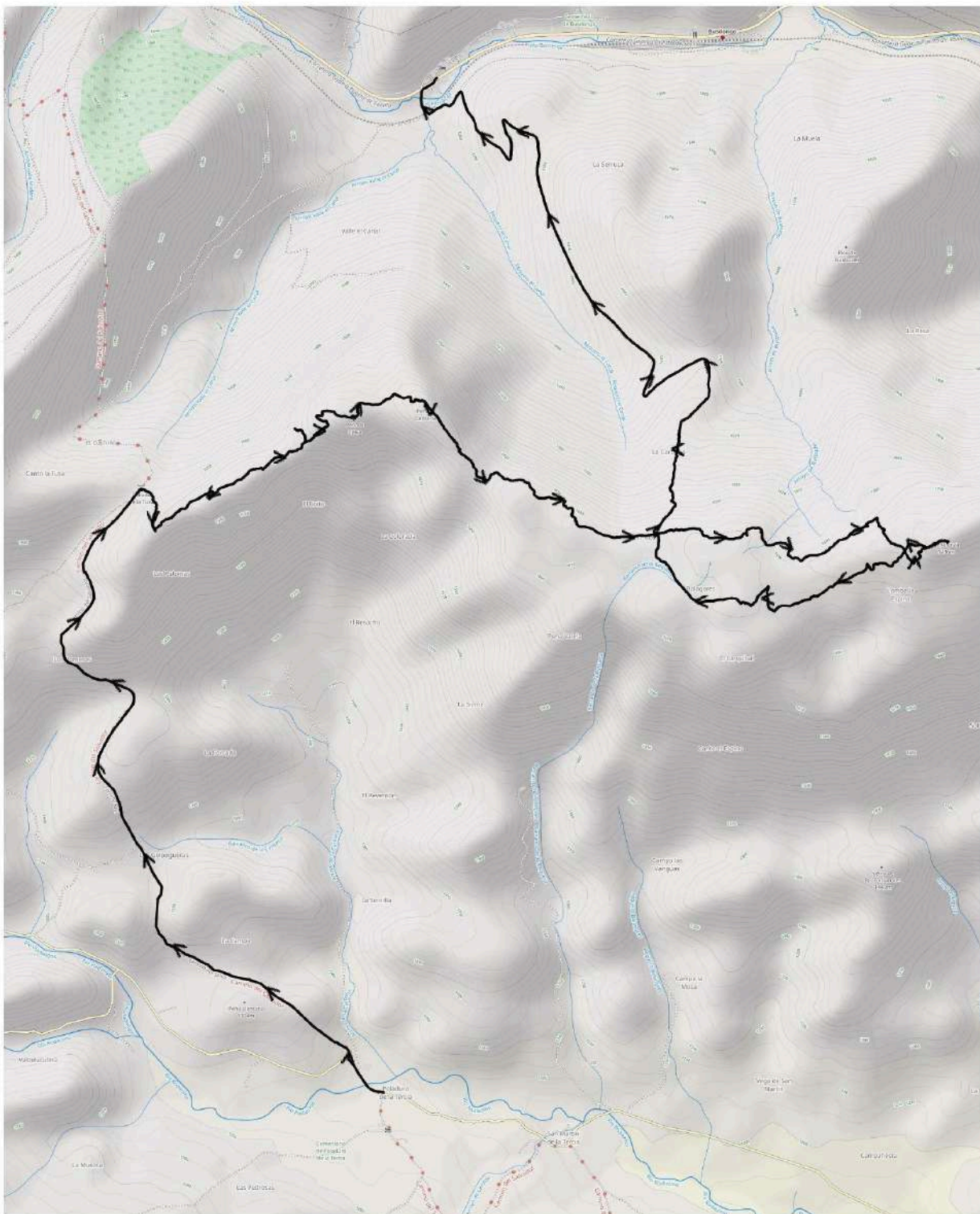
Así, desde este punto iniciaremos la ascensión hacia la roca con rumbo NE (pasando un ojo de buey, el Furacón), casi siempre por cómodo sendero, hasta alcanzar una collada más alta, donde veremos cercana una peña que soslayaremos por la derecha para subir acto seguido a Canto de la Tusa (1568 m) que la tenemos a continuación. Desde allí cresteamos, subiendo y bajando para llegar a la Peña la Carbona (1761m) y continuamos por el camino de la cresta (que a veces pasa por un lado o por el otro).

El camino nos lleva entre formaciones de rocas variadas, hasta un canal que nos deja en un prado debajo de Peña Laza, desde donde lo subimos cómodamente. Desde la cumbre, si el tiempo nos acompaña, tendremos unas vistas espectaculares de la Cordillera Leonesa.

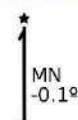

Bajamos por el mismo camino hasta el prado, y seguimos un camino que pasa por el sur de la cresta, entre unas rocas que tienen aspecto similar a las del Aramo. Al final, cruzamos el Barranco de la Reguera y pasamos al lado de Busdongo, donde un camino obvio nos lleva a la pista que baja al pueblo, fin de ruta.

Alternativa

La alternativa para los que no quieren hacer la ruta principal sería seguir el camino El Salvador hasta el Parador de Pajares, unos 9km.



Mercator Projection
WGS84
UTM Zone 30T

Se ADVIERTE a todos los participantes que por tratarse de una excursión colectiva, la ruta se ciñe a lo que establezca el responsable de la misma, NO permitiéndose otras opciones no previstas al margen del grupo.

Enviar las fotos para colgar en la página web a fotosnaranco@gmail.com

La Agrupación Montañera Ovetense "Naranco" está legalmente constituida y registrada en la Federación de Montañismo del Principado de Asturias y selecciona, propone y coordina para sus asociados, determinadas actividades de montaña, sin asumir la responsabilidad de Guías de Montaña o de cualquier otro tipo respecto a las personas participantes en las actividades programadas, advirtiéndoles que éstas actúan bajo su exclusiva responsabilidad y cualquier gasto que se ocasiona ante algún accidente o evacuación, es a cargo del excursionista, recomendando en consecuencia a quienes practican el montañismo y senderismo, la posesión de la Licencia Deportiva Federativa, cuyo seguro deja a cubierto estos riesgos. Esta cláusula es publicada en todas y cada una de las programaciones de la Agrupación Montañera Ovetense "Naranco", para conocimiento de todos los participantes. El hecho de participar en las excursiones, presupone la aceptación de esta cláusula. Quienes no la acepten, se ruega no asistan a las actividades programadas.